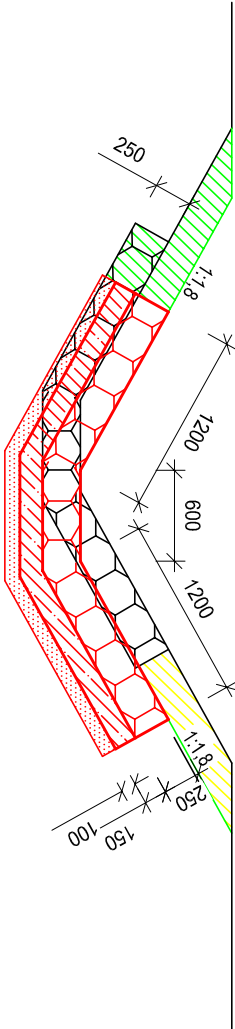


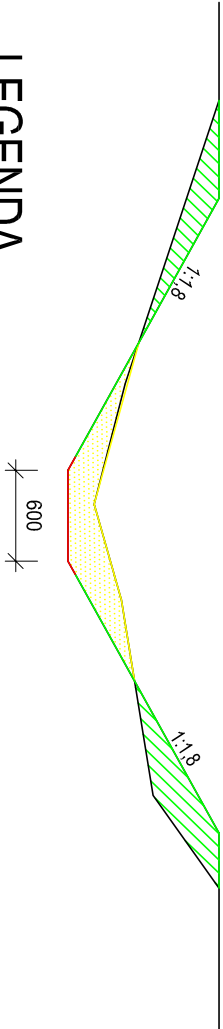
ř. km 0,000 - 0,007

- úprava soutoku: odtěžení sedimentů, rozebrání opevnění z kam. dlažby, směrová úprava zaústění - výkop + násyp hutněnou zeminou, opevnění kam. dlažbou do betonu na filtrační ŠP vrstvu



ř. km 0,007 - 0,032

- odtěžení sedimentů, oprava profilu do projekt. stavu - násyp hutněnou zeminou, oseť upraveného terénu nad hladinou vody



LEGENDA

- STÁVAJÍCÍ TERÉN

UPRAVENÝ TERÉN

OSEŤ UPRAVENÉHO TERÉNU

PODKLADNÍ BETON

DLAŽBA Z LK
- FILTRAČNÍ ŠP VRSTVA

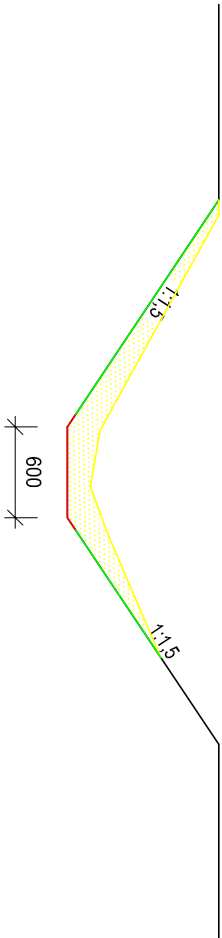
VÝKOP

HUTNĚNÝ NÁSYP

SEDIMENT

ř. km 0,042 - 0,063

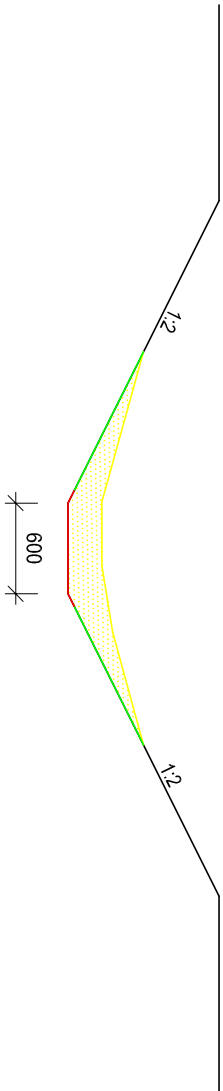
- odtěžení sedimentů na projektovaný profil, PB hrana bude posunuta max. na hranici pozemku vodního toku, oseť upraveného terénu nad hladinou vody




ř. km 0,063 - 0,073 -ditto-, přechod sklonu svahů z 1:1,5 - 1:2

ř. km 0,073 - 0,120

- odtěžení sedimentů na projektovaný profil, oseť upraveného terénu nad hladinou vody



VYPRACOVAL Ing. Jana Šetčiková		ZODP. PROJEKTANT Ing. Jana Šetčiková	KONTROLOVAL Martin Plachý
KRAJ: Olomoucký	K.Ú.: Bludov		
INVESTOR: Povodí Moravy, s.p., Dřevařská 11, 602 00 Brno			
NÁZEV AKCE: Bludovský potok a jeho LB přítok, Bludov			
VZOROVÉ PŘÍČNÉ ŘEZY LB PŘÍTOK			
		Povodí Moravy, s.p. Závod Horní Morava U dětského domova 263 772 11 Olomouc	
FORMÁT	A3		
DATUM	3/2021		
ÚČEL	DSP		
ČÍSLO ZAKÁZKY	223501		
VÝŠKOVÝ SYSTÉM	Balt p. v.		
ČÍSLO VÝKRESU	D.6		
MĚŘÍTKO	Č. KOPIE		
1:50			